Flächenmonitoring Inden

Frenz

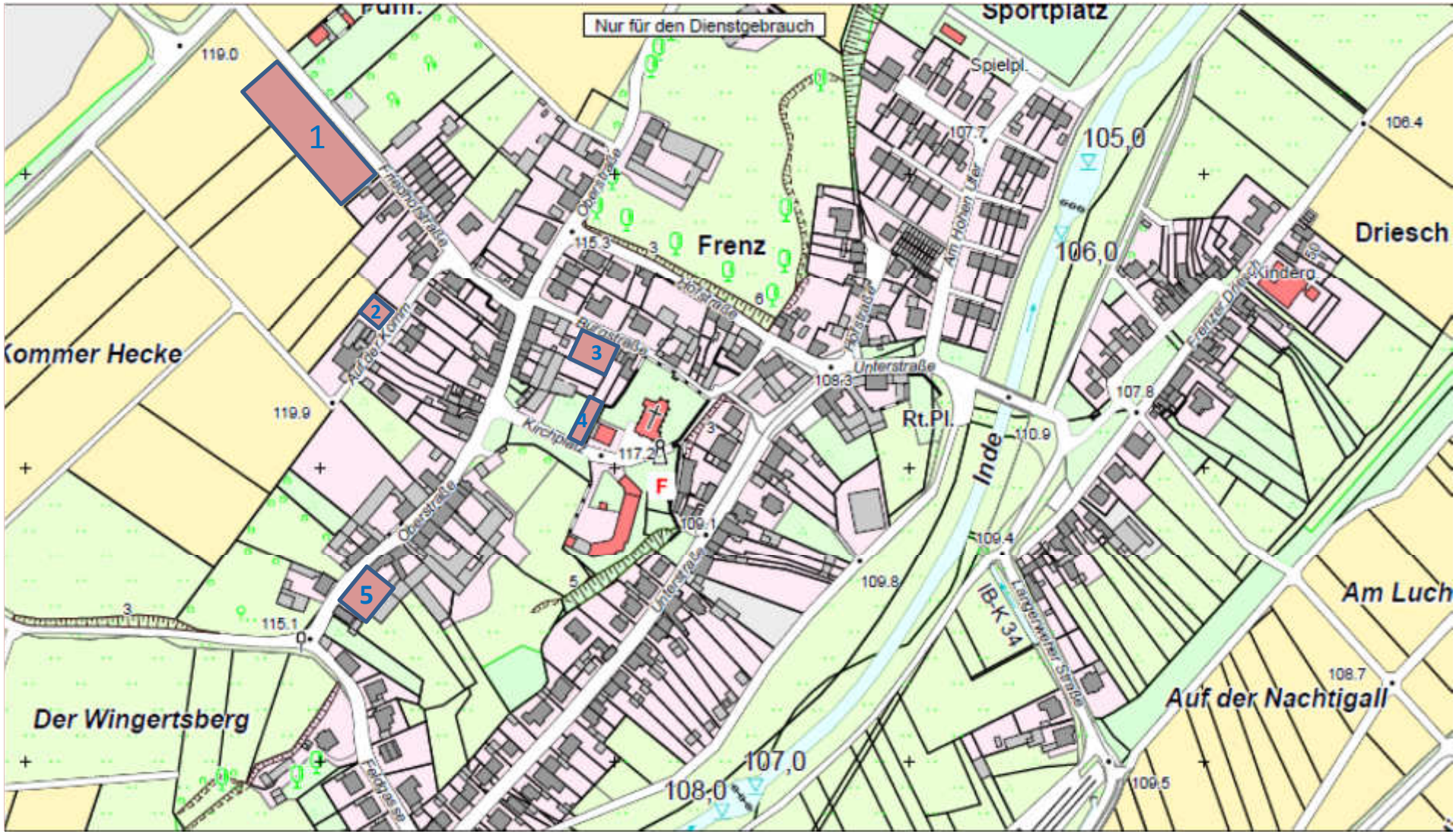

Nur für den Dienstgebrauch
Sportplatz
Spielpl.
Frenz
Driesch
Kommer Hecke
Der Wingertsberg
Am Luch
Auf der Nachtigall
Rt.Pl.
Inde
IB-K 34
Kinderg.
Unterstraße
Oberstraße
Kirchplatz
Am Hohen Ufer
Langerwehrer Straße
1
2
3
4
5
F
105,0
106,0
107,0
108,0

Lamersdorf

Nur für den Dienstgebrauch
112.1
Spielpl.
Kp.
Cornelius
Schwarze
Mühlenkamp
Kohlstraße
Mittelstraße
Frankenstraße
Kampstraße
Spielpl.
Kinderg.
Turmstraße
Fdhf.
Frankenstr.
Drieschstraße
Spielpl.
113.1
Grubenstraße
Turmstraße
Weststraße
Am Fließ
Drieschstraße
Weststraße
Indestraße
Mittelstraße
Wehebach
der Fuchsgasse
Weg
Indestraße
Inde
F
F
6
7
8
9
10
11
12
13

Inden/Altdorf sw

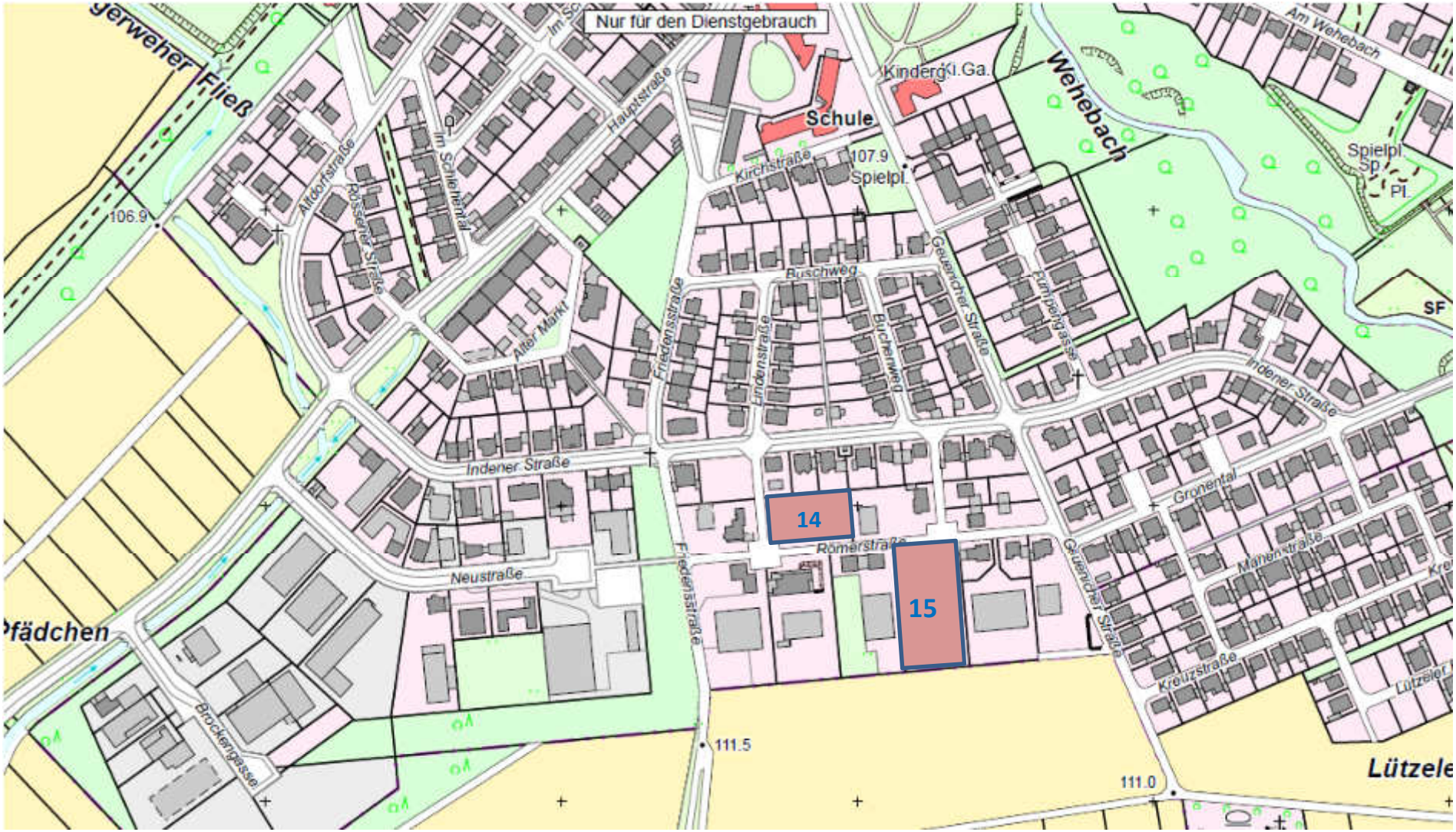

Inden/Altdorf so

Inden/Altdorf Seeviertel

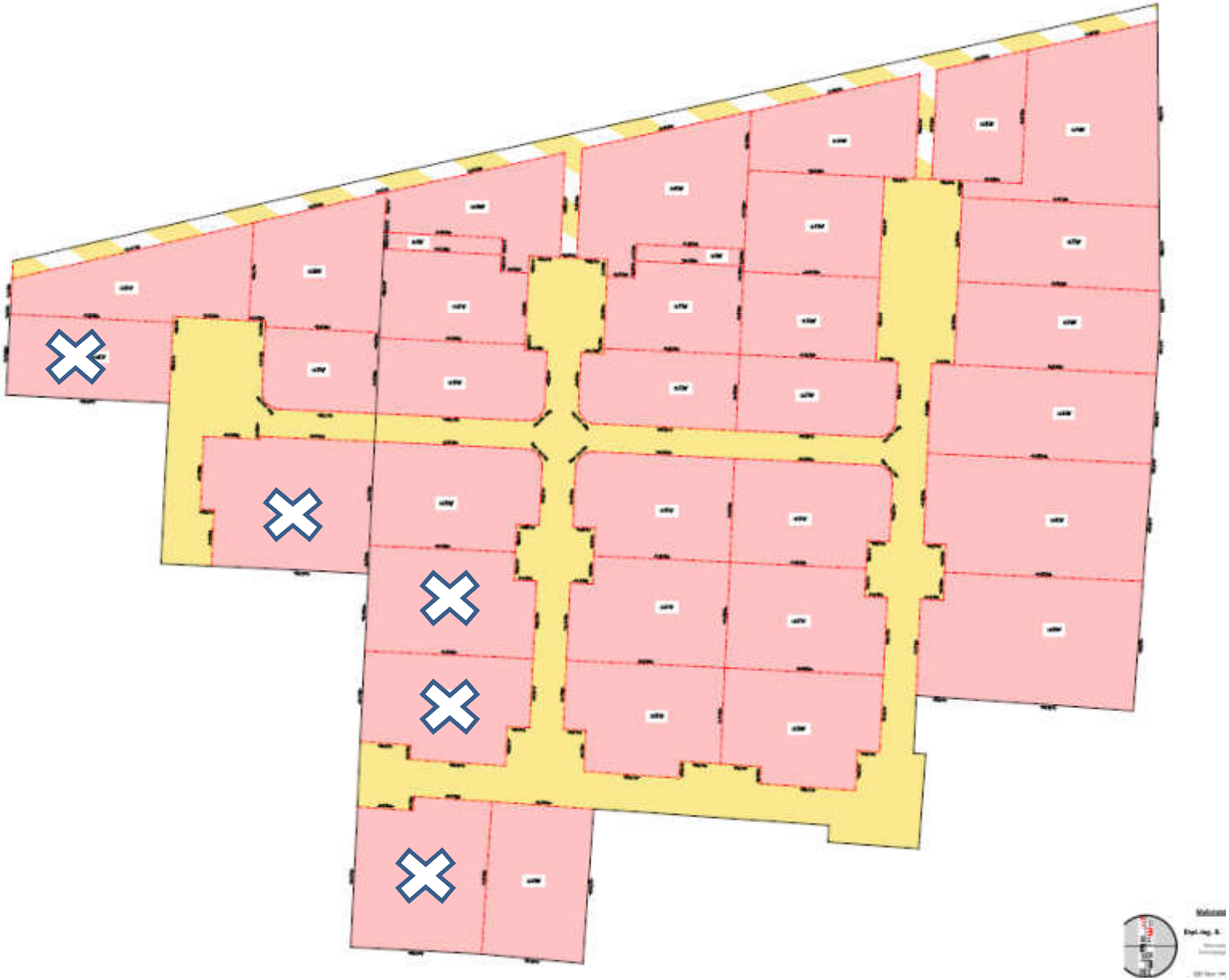

Lucherberg

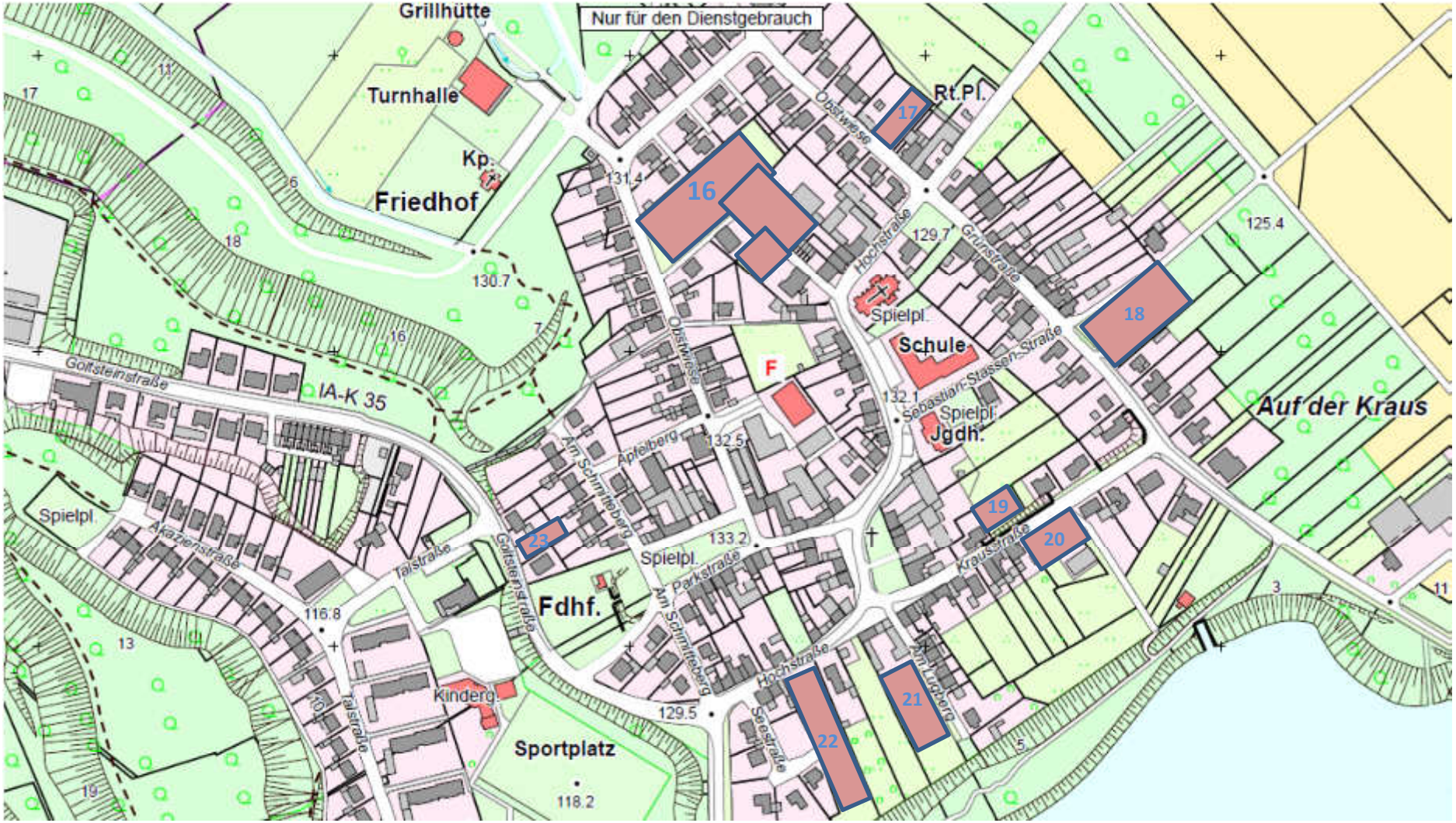

Grillhütte
Nur für den Dienstgebrauch
Turnhalle
Kp.
Friedhof
Rt.Pl.
17
16
18
Spielpl.
Schule
F
Jgdh.
Auf der Kraus
IA-K 35
Goltsteinstraße
Spielpl.
Akazienstraße
Talstraße
Fdhf.
Kinderg.
Sportplatz
Apfelberg
Parkstraße
Hochstraße
Grünstraße
Krausstraße
Sebastian-Stassen-Straße
Obstwiese
Am Schmitteberg
Seestraße
Am Lugberg
23
19
20
21
22

Schohoven nord

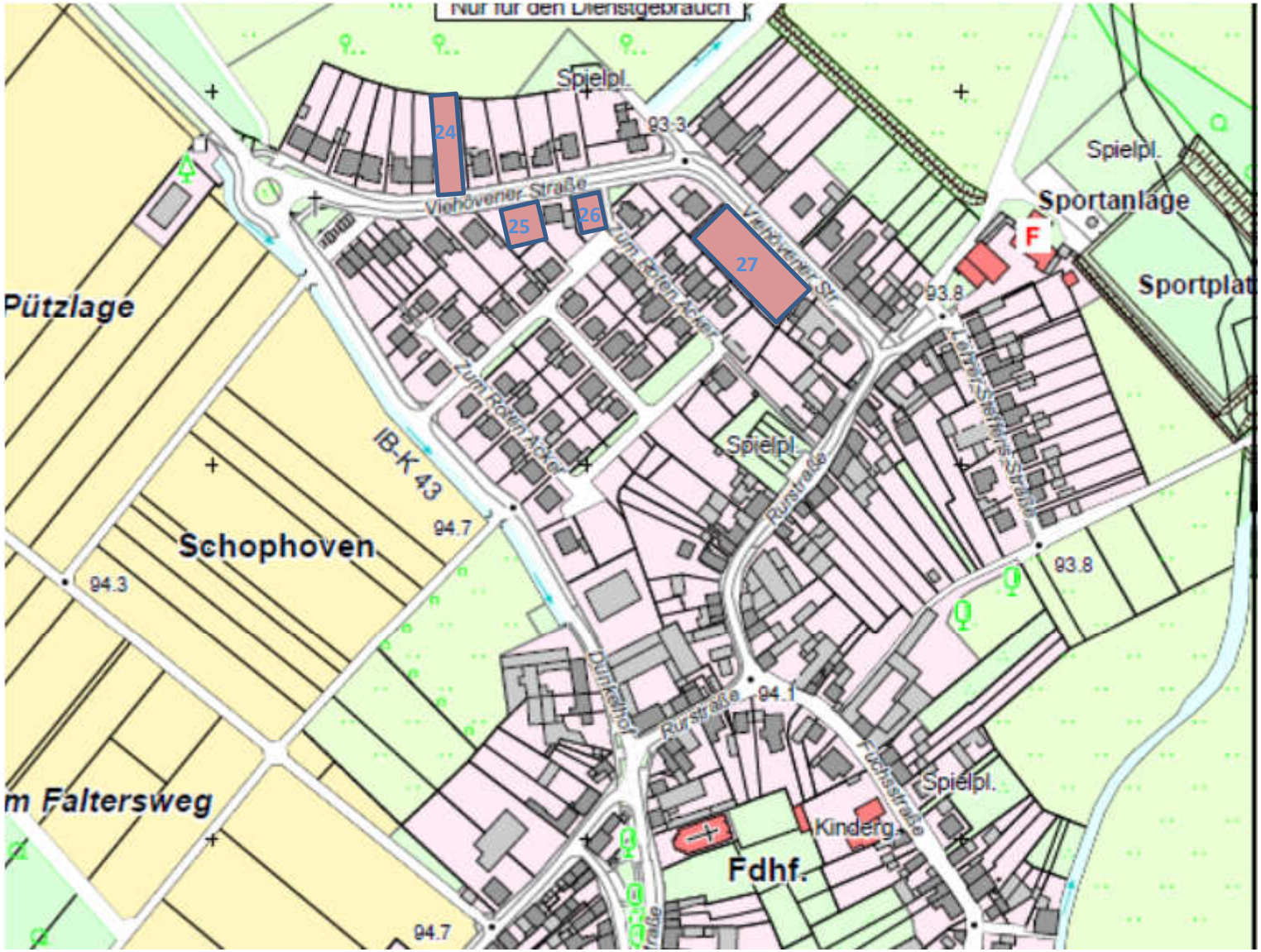

Schohoven mitte

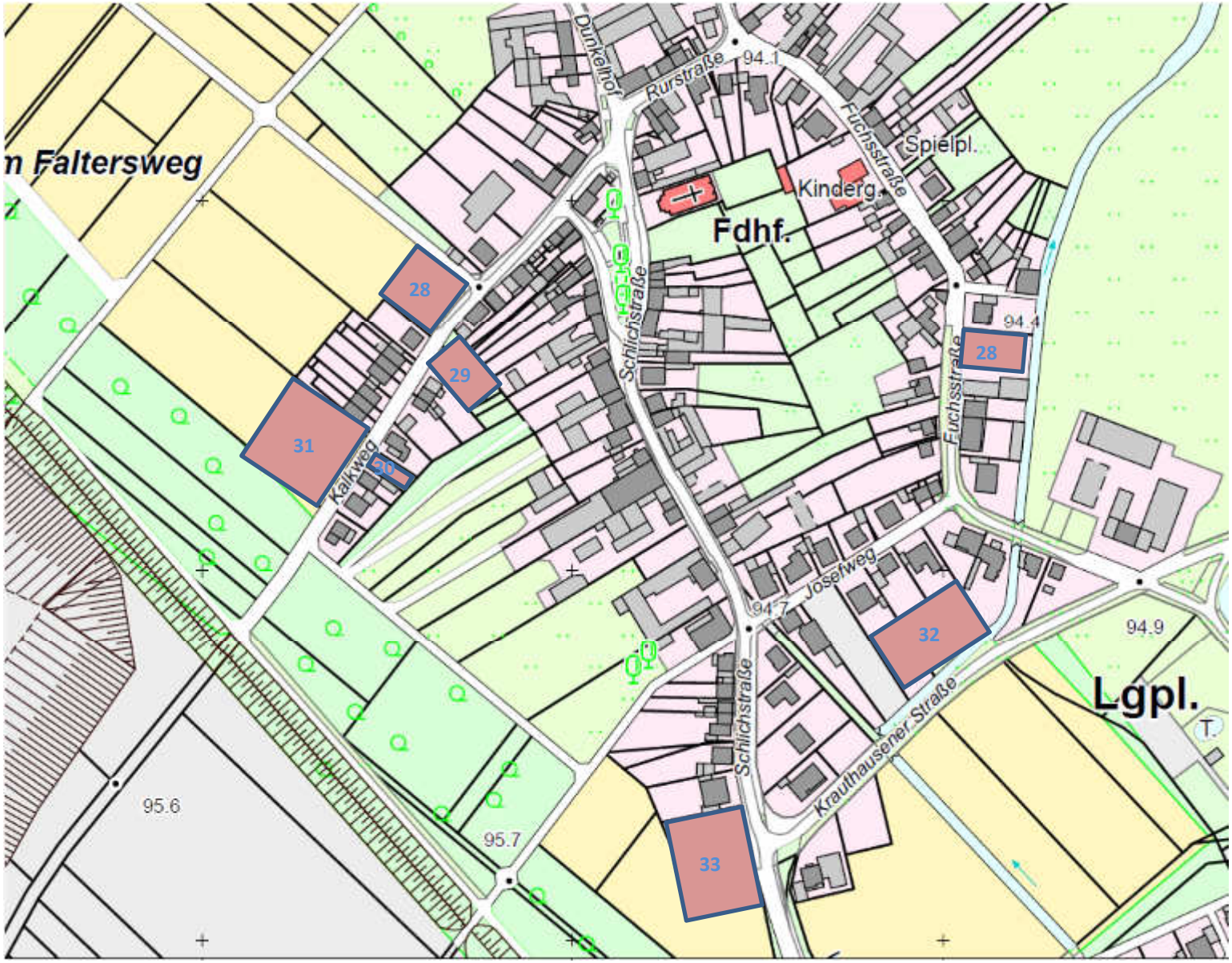

Schohoven Gut Müllenark Krauthausener Straße

Gewerbe

Stand Januar 2015

Sofort Verfügbar

GE Grachtweg: 100.000 m²
GE Pier: 18.373 m²
GE Inden/Altdorf: 2.788 m²

Flächenmonitoring

Baulandreserven					
Stand Januar 2015					
	verfügbar				
	liegenschaftlich nicht verfügbar				
lfd Nr.	**Breite m**	**Größe m²**	**Grundstücke**		**Bemerkungen**
				verfügbar	
					Frenz
1	103	3399	6		Anschlusskanal fehlt circa 6 Baugrundstücke
2	16	336	1		Baulücke
3	26	611	1		Baulücke
4	10	300	1		Baulücke
5	21	462	1		Baulücke
					Lamersdorf
6	34	1250	2		2 Grundstücke 623 m² und 627 m²
7	17	525	1		Baulücke
8	13,5	318	1		Baulücke
9	23	800	1		Baulücke
10	15	435	1		Baulücke
11	20	1306	1		Baulücke
12	16	404	1		Baulücke
13	18	527	1		Baulücke
					Inden/Altdorf sw
14	58	1991	3		evtl. 3 Baugrundstücke
15	44	3599	1		eingeschränkt bebaubar in 30 m Tiefe 1320 m²
					Inden/Altdorf so
29	20	504	1		
30	19	564	1		
31	19	500	1		
32	17	500	1		
					Faktor X
		14250	28		von 34 - 6: 28 Grundstücke
					Lucherberg
16		6280	14		unerschlossen Landwirt verkauft nicht
17	18	712	1		Baulücke
18	41	2490	2		Baulücke
19	30	686	1		Baulücke
20	31	864	1		Baulücke
21	49	1328	3		Baulücke
22		2060	2		Baulücke
22a	25	720	1		Baulücke
23	14	462	1		Baulücke
					Schophoven nord
24	15	707	1		
25	21	607	1		
26	17	394	1		

Flächenmonitoring

27		1741	4		
					Schophoven mitte
28	35	1190	2		
29	21	769	1		2 Eigentümer, Grundstücke alleine schwierig bebauba
30	11	261	1		
31	47	1880	3		
32	56	1800	3		
33	55	1700	2		
					Schophoven Müllenark
34	14/26/16	1394	3		
35	22	475	1		
36	19	487	1		
37	18	540	1		
38	19	679	1		
39	22	732	1		
40	19	743	1		
41	19	710	1		
42		15606	24		

		80598	134		

verfügbar	53319	87

Flächenmonitoring

Flächenmonitoring

ar