



Gemarkung Inden, Flur 11

60

In der Sood

Gemarkung Lamersdorf, Flur 24

PG 3

P 86843

129

GI 0,8

GI 0,8

PG 1







11

PG 2

GFL

Gemarkung Weisweiler, Flur 38

LEGENDE

versiegelbare Flächen		Grenze des räumlichen Geltungsbereiches	
Flächen zum Anpflanzen von Bäumen und Sträuchern, mit Festsetzung			
Fahrstraßen und Wege, versiegelt			
Geh-, Fahr- und Leitungsrechte, versiegelt			
Flächen für Versorgungsanlagen			

GEMEINDE INDEN
 Bebauungsplan Nr. 30
 1. Änderung

**Eingriffs- / Ausgleichsbilanz
 Planung**

ohne Maßstab

RaumPlan Aachen
 14. März 2019